


## Drohnenflugverbotszonen

1,5km Heliport


**Krankenhaus Bruchsal**

WGS 84: 49° 07' 56" N 08° 36' 10" E

Höhe über NN: 139m

 Flugverbotszone  
§21h Abs. 3 Pkt.1 LuftVO

100m Fürst-Stirum-Klinik Bruchsal

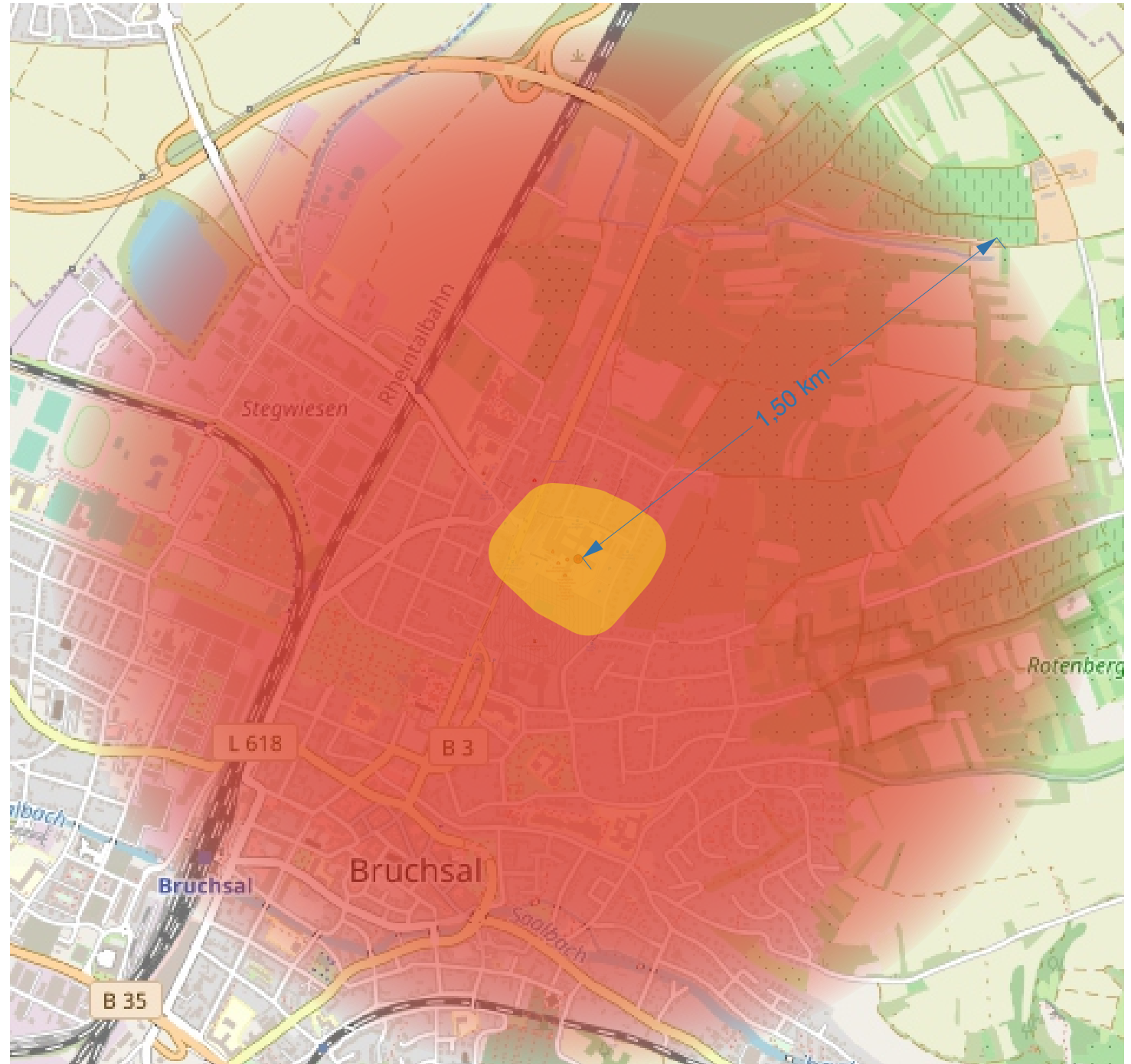
 Flugverbotszone  
§21h Abs. 10 LuftVO

## Ansprechpartner:

R. Giebler  
RKH Regionale Kliniken Holding  
und Services GmbH  
Posilipostr. 4  
71640 Ludwigsburg

[RKH.Luftsicherheit@RKH-Gesundheit.de](mailto:RKH.Luftsicherheit@RKH-Gesundheit.de)

[www.RKH-Gesundheit.de](http://www.RKH-Gesundheit.de)



Kartenmaterial von [www.openstreetmap.org](http://www.openstreetmap.org)